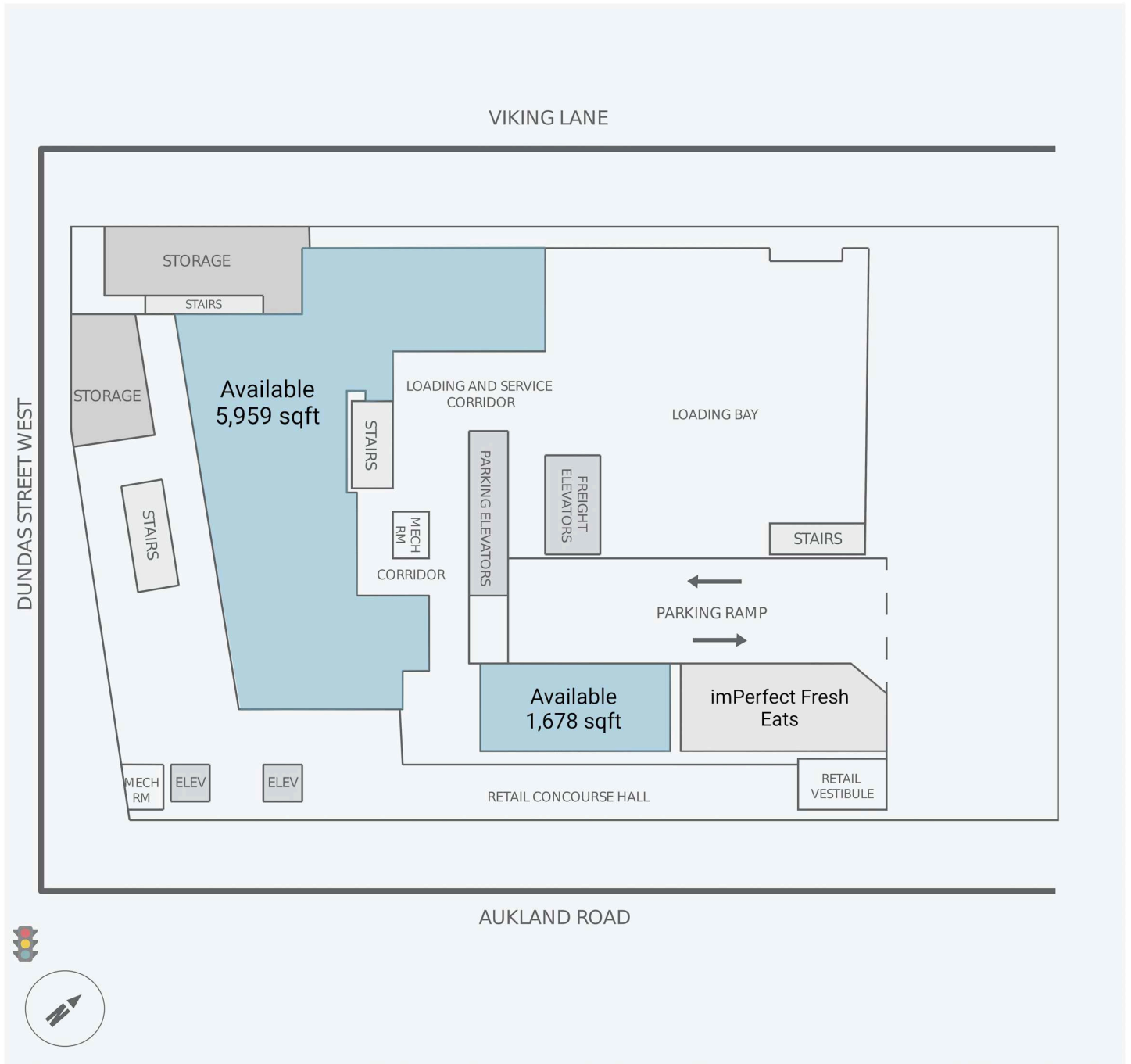


Station Place

5249 Dundas Street West, Toronto, ON



WALK SCORE	TRANSIT SCORE	The sole purpose of this site plan is to identify the approximate location and size of the buildings. It is intended for use as a reference only and is subject to change at any time at the sole discretion of the owner.	REVISED Apr 2025
85	100	« Le seul objectif de ce plan de site est d'identifier l'emplacement et les dimensions approximatives des bâtiments. Il est destiné à être utilisé comme un outil de référence uniquement et est susceptible de changer à tout moment à la seule discrétion du propriétaire. »	

Get in touch:

leasing@fcr.ca

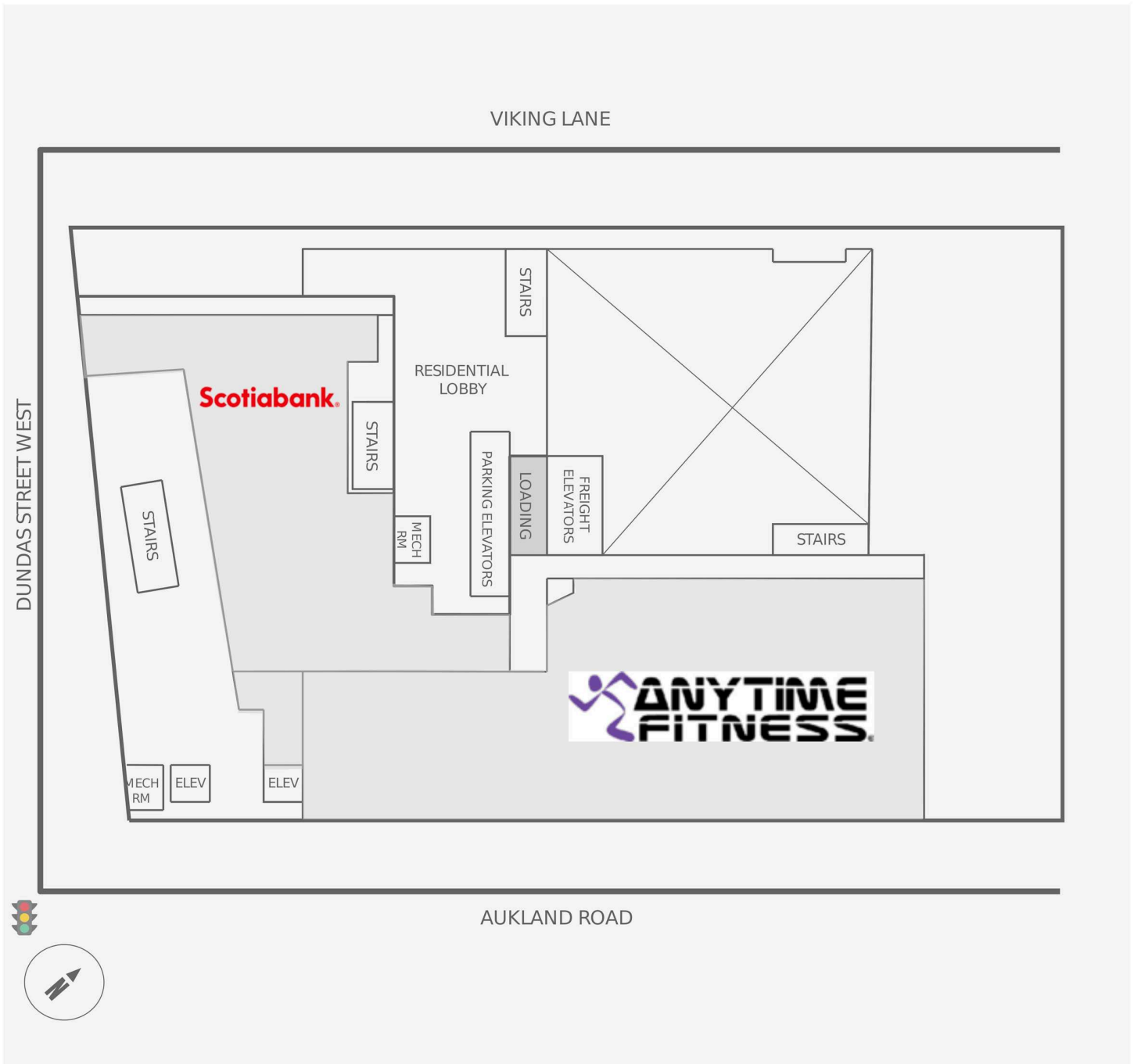
fcr.ca

@firstcapitalreit



Station Place

5249 Dundas Street West, Toronto, ON



WALK SCORE	TRANSIT SCORE	The sole purpose of this site plan is to identify the approximate location and size of the buildings. It is intended for use as a reference only and is subject to change at any time at the sole discretion of the owner.	REVISED Apr 2025
85	100	« Le seul objectif de ce plan de site est d'identifier l'emplacement et les dimensions approximatifs des bâtiments. Il est destiné à être utilisé comme un outil de référence uniquement et est susceptible de changer à tout moment à la seule discrétion du propriétaire. »	

Get in touch:

leasing@fcr.ca

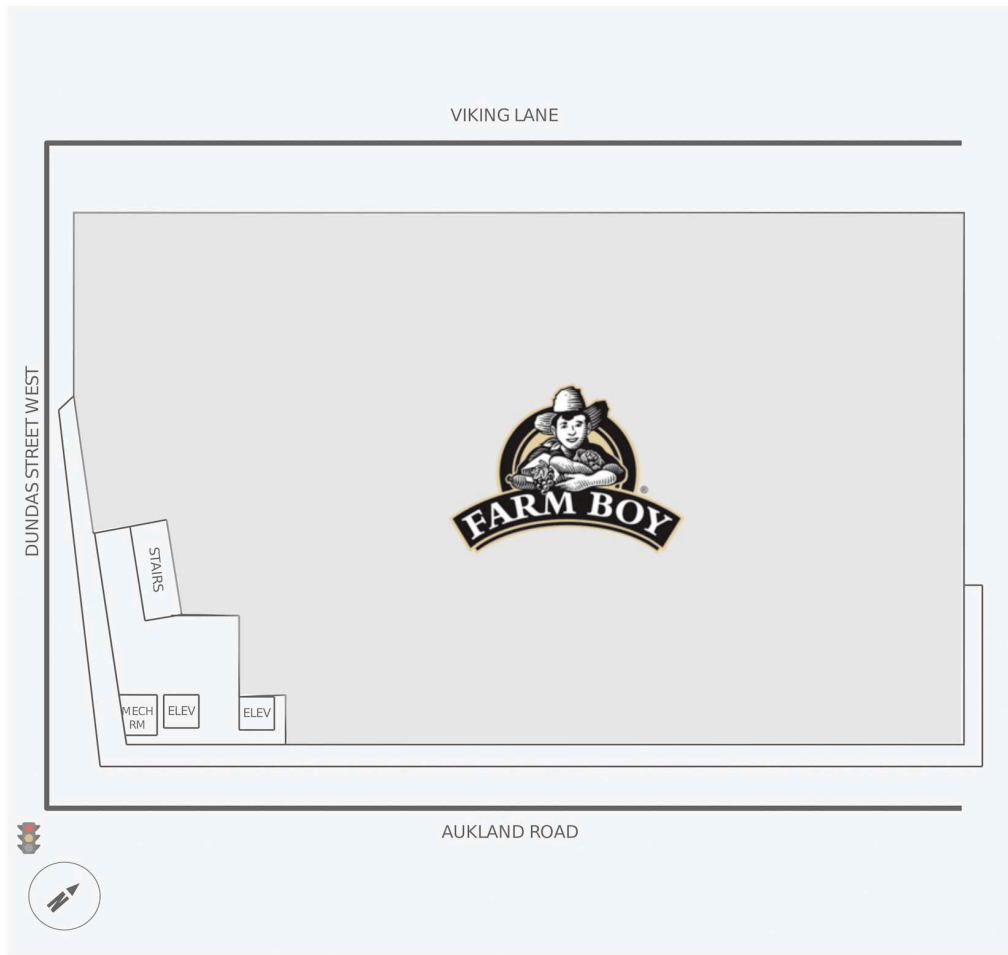
fcr.ca

@firstcapitalreit



Station Place

5249 Dundas Street West, Toronto, ON



WALK SCORE	TRANSIT SCORE	The sole purpose of this site plan is to identify the approximate location and size of the buildings. It is intended for use as a reference only and is subject to change at any time at the sole discretion of the owner.	REVISED Apr 2025
85	100	« Le seul objectif de ce plan de site est d'identifier l'emplacement et les dimensions approximatifs des bâtiments. Il est destiné à être utilisé comme un outil de référence uniquement et est susceptible de changer à tout moment à la seule discrétion du propriétaire. »	

Get in touch:

leasing@fcr.ca

fcr.ca

@firstcapitalreit

